






































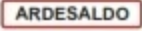




		Distancia 16,50 Km.	Tiempo 30'	Media 32,00 Km/H
Sectores: 2/6		TC 1/2 EL VISO → CH 1A/2A Reagrupamiento Salas		
Distancia		DIRECCIÓN	INFORMACIÓN	Kms. a próx. CH
Total	Parcial			
0.000	1		AS-225 N 43° 24' 32" W 08° 14' 38"  R-1  1/2    	16,50
0.400	2		AS-225 <div style="border: 1px solid red; padding: 2px; display: inline-block;">VILLAMAR</div>	16,10
1.135	3		AS-225 N 43° 25' 02" W 08° 14' 13"  R-2 	15,40
2.541	4		AS-225 N 43° 25' 26" W 08° 13' 52"  R-3   CAMUÑO	14,00
3.950	5		AS-225 N 43° 25' 51" W 08° 14' 39"  R-4 	12,60

		Distancia 16,50 Km.	Tiempo 30'	Media 32,00 Km/H
Sectores: 2/6		TC 1 / 2 EL VISO ⇨ CH 1A/2A Reagrupamiento Salas		
Distancia		DIRECCIÓN	INFORMACIÓN	Kms. a próx. CH
Total	Parcial			
4.780	6		AS-225 x SL-5 N 43° 26' 01" W 06° 15' 09"  R-5  1 LAS CENTINIEGAS LA PEÑA  MUY ESTRECHO	11,80
5.886	7		SL-5 N 43° 25' 57" W 06° 15' 54"  R-6 LAS CENTINIEGAS	10,60
6.426	8		SL-5 N 43° 25' 58" W 06° 16' 09"  R-6	10,20
7.109	9		SL-5 N 43° 26' 12" W 06° 16' 30"  R-7	09,50
7.813	10		SL-5 N 43° 26' 07" W 06° 16' 44" VILLARMOR   MUY ESTRECHO	08,90

		Distancia 16,50 Km.	Tiempo 30'	Media 32,00 Km/H
Sectores: 2/6		TC 1/2 EL VISO → CH 1A/2A Reagrupamiento Salas		
Distancia		DIRECCIÓN	INFORMACIÓN	Kms. a próx. CH
Total	Parcial			
8.262	11		SL-5 N 43° 26' 07" W 08° 17' 03"  R-8	08,20
8.918	12		SL-5 x Local N 43° 25' 58" W 08° 17' 18"  R-9 	07,60
9.595	13		Local N 43° 25' 41" W 08° 16' 57"   MUY ESTRECHO	06,90
10.111	14		Local x Local N 43° 25' 28" W 08° 17' 06" 	06,40
10.545	15		Local N 43° 25' 24" W 08° 16' 49"  R-10	06,10

Distancia **16,50** Km.Tiempo **30'**Media **32,00** Km/HSectores:
2/6**TC 1 / 2 EL VISO** ⇨ **CH 1A/2A** Reagrupamiento Salas

Distancia		DIRECCIÓN	INFORMACIÓN	Kms. a próx. CH
Total	Parcial			
			Local N 43° 25' 22" W 06° 15' 56" R-11 (ERMITA DEL VISO)	
11.895	16	02,70		04,70
			Local N 43° 25' 06" W 06° 15' 52" R-12 ÁREA RECREATIVA EL VISO	
12.854	17	01,70		03,70
			Local N 43° 25' 02" W 06° 15' 41" R-13	
13.027	18	01,30		03,30
			Local N 43° 24' 51" W 06° 15' 15" R-13	
13.813	19	00,70		02,70
			Local N 43° 24' 49" W 06° 15' 22" R-13	
14.650	20	0,00	 1/2	02,00