

















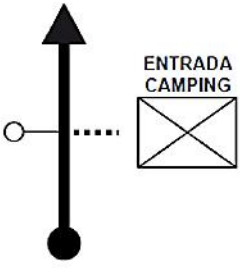


Distancia		DIRECCION	INFORMACIONES	Kms. Regresivos
Total	Parcial			
0,00	0,00		AS-343 	
0.752			AS-343 	
3.017			AS-343 	
4.081			AS-343 	
5.064			AS-343 	
6.613			AS-343 	

Distancia	DIRECCION	INFORMACIONES	Kms. Regresivos
7.515		AS-343 	
8.296		AS-343 x AS-344  <div style="border: 1px solid black; padding: 5px; display: inline-block;"> COLOMBRES 2,5 BUSTIO 4,5 </div> <div style="border: 1px solid black; padding: 5px; display: inline-block; margin-top: 5px;"> 5 BOQUERIZO 16 PUERTAS </div>	
		AS-344  <div style="border: 1px solid black; padding: 5px; display: inline-block; margin-top: 10px;"> VILDE 1300 MTS </div>	
10.389		AS-344 x Barrio Cotero  <div style="border: 1px solid black; padding: 5px; display: inline-block; margin-top: 10px;"> EL COTERO </div>	
11.320		Barrio Cotero x S/N	
11.763		S/N 	

Sección 1	CH 1	CH 1A	Distancia	Tiempo	Promedio	Sector 2
	TC-1 "VERI-CORRAL"		Colombres - Reag. 1	15,54	25'	

Distancia		DIRECCION	INFORMACIONES	Kms. Regresivos
Total	Parcial			
12.265	13		S/N x RD-3   	
12.320	14		RD-3   SEÑAL AL REVÉS	
12.590	15		RD-3 